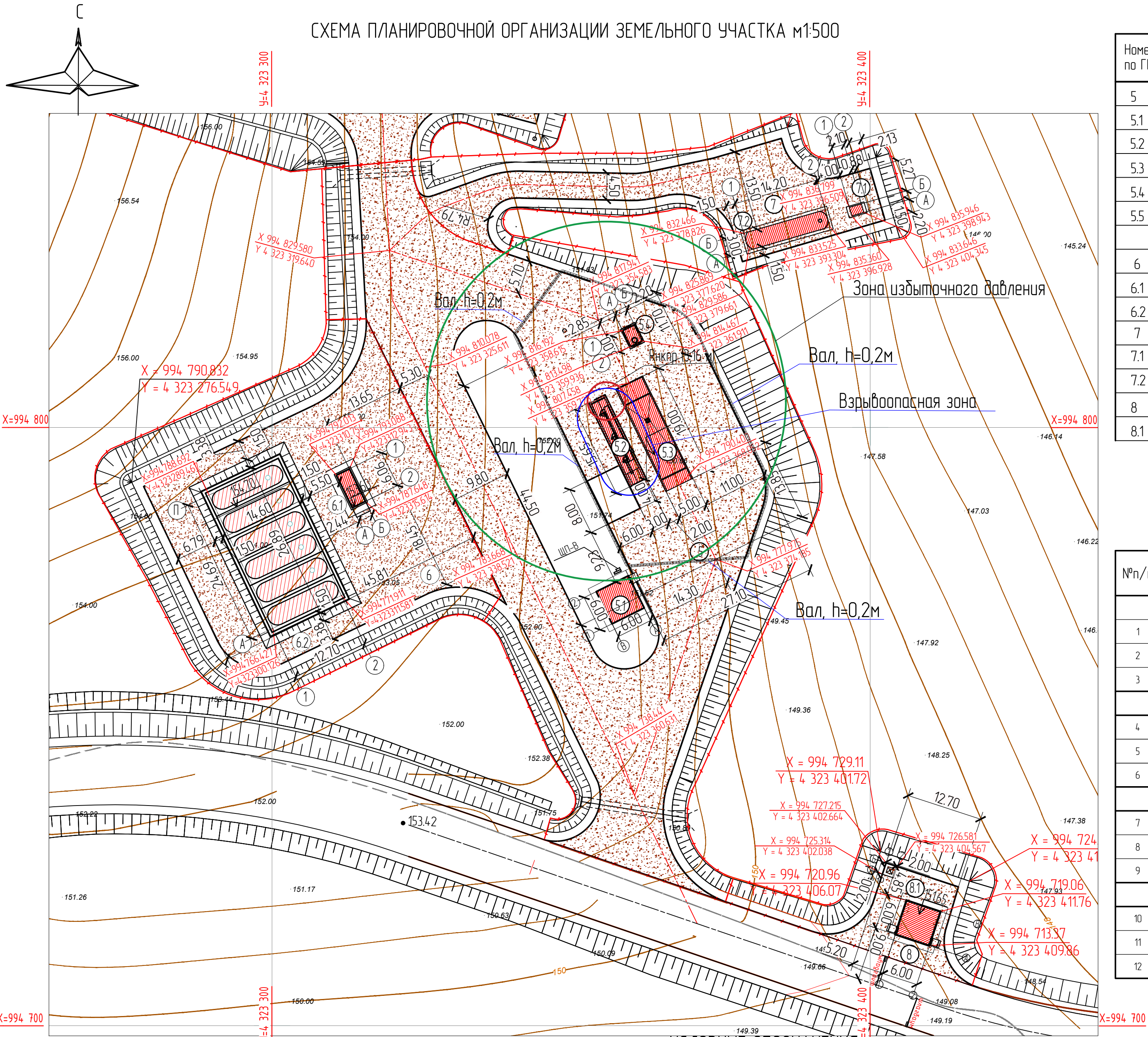


СХЕМА ПЛАНИРОВОЧНОЙ ОРГАНИЗАЦИИ ЗЕМЕЛЬНОГО УЧАСТКА М1:500



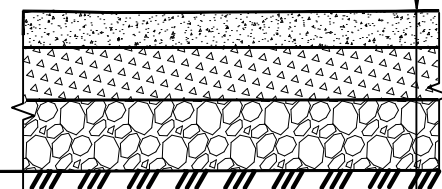
ЭКСПЛИКАЦИЯ ЗДАНИЙ И СООРУЖЕНИЙ

Номер по ГП	Наименование	Типовой проект
5	Площадка топливо-заправочного пункта (ТЗП)	
5.1	Операторная	
5.2	Автономная контейнерная автозаправочная станция КАЗС-20.3	
5.3	Площадка АЦ	
5.4	Аварийный подземный резервуар	
5.5	Контейнер для Т60	
6	Площадка пожарного инвентаря и сооружений	
6.1	Насосная станция	
6.2	Пожарные резервуары V=6х100м3	
7	Площадка очистных сооружений ливневых вод	
7.1	Очистные сооружения ливневых вод	
7.2	Накопитель ливневых вод	
8	Контрольно-пропускной пункт	
8.1	Контейнер для Т60	

ТЕХНИКО-ЭКОНОМИЧЕСКИЕ ПОКАЗАТЕЛИ

№п/п	Наименование	Ед.изм.	Кол-во
Площадка топливозаправочного пункта			
1	Площадь участка в границах благоустройства	м2	5485
2	Площадь дорожных покрытий	м2	3061
3	Площадь застройки	м2	236
Площадка пожарного инвентаря и сооружений			
4	Площадь участка в границах благоустройства	м2	2538
5	Площадь дорожных покрытий	м2	1147
6	Площадь застройки	м2	359
КПП			
7	Площадь участка в границах благоустройства	м2	573
8	Площадь дорожных покрытий	м2	164
9	Площадь застройки	м2	36
Площадка очистных сооружений ливневых вод			
10	Площадь участка в границах благоустройства	м2	1156
11	Площадь дорожных покрытий	м2	572
12	Площадь застройки	м2	46

Конструкция дорожной одежды площадки




Щебёночно-песчаная смесь (С1, ГОСТ 25607-2009) -0,20м
Щебёночно-песчаная смесь (С4, ГОСТ 25607-2009) -0,30 м
Грунт площадки

УСЛОВНЫЕ ОБОЗНАЧЕНИЯ

Обозначение	Наименование	Прим.
	Проектируемые здания и сооружения	
	Проектируемые дорожное покрытие	
	Граница благоустройства	
	Вал, h=0,2м	

27.БД/004-ПЗУ

Карьер золоторудного месторождения "Благодатное"

						27.БД/004-ПЗУ				
1		зам	138-23		26.01.24	Карьер золоторудного месторождения "Благодатное"				
Изм.	Кол.	Лист	Найх	Подпись	Дата					
Разраб.		Михайлова			10.21	Площадка топливозаправочного пункта Площадка пожарного инвентаря и сооружений Площадка очистных сооружений лифтовых стоков КПП		Стадия	Лист	Листов
Проб.		Иванов			10.21			П	6	41
Нач.пр.		Иванов			10.21					
						Схема планировочной организации земельного участка. М 1500		 ЗАБАЙКАЛЗОЛОТОПРОЕКТ		
Н. контр.		Иванов			10.21					
ГИП		Якимов			10.21					